







Legende

-  Stadtgrenze
-  Geplante Windkonzentrationszonen

Landschaftsräume

-  Geseker Oberbörde
-  Haarstrang mit Haar-Nordabdachung
-  Paderborner Hochfläche
-  Ringelsteiner- und Fürstenberger Wald

Geseker Oberbörde

Paderborner Hochfläche

Haarstrang mit Haar-Nordabdachung

Ringelsteiner- und Fürstenberger Wald

1) Steinhausen

2) Wünne / Strautefeld

3b) Wulfeshagen Nord

3a) Wulfeshagen Süd

7) Oberfeld

4) Gänenberg

6) Barkhausen

5) Halperfeld

8) Moimsche



Quellen:
 Kartengrundlage: Geobasis NRW (2013)
 Suchräume: Wolters & Partner (2014)

PROJEKT:	Teilflächennutzungsplan "Windenergie" der Stadt Büren - Ausweisung von Windkonzentrationszonen - - Teil B - Umweltbericht nach § 2a BauGB		
KARTE 3:	Landschaftsräume		
AUFTRAGGEBER:	Stadt Büren Königr. 16 33142 Büren		
AUFTRAGNEHMER:	Planungsbüro für Landschafts- & Tierökologie, W. Lederer Mühlenstraße 18 59590 Geseke - Deutschland www.buero-lederer.de		
BEARBEITUNG:	W. Lederer K. Struwe A. Kämpfer-Lauenstein K. Riekschnitz	Umweltplaner (Ökologie) Dipl.-Ing. (FH) Dipl.-Forstwirt B.Sc. (Landschaftsarchitektur)	Projektleitung Projektbearbeitung Projektbearbeitung GIS-Bearbeitung
Stand: 28. Mai 2015	Maßstab = 1:35.000 Kartengröße im Originalmaßstab A1	0 250 500 1.020 Meter	