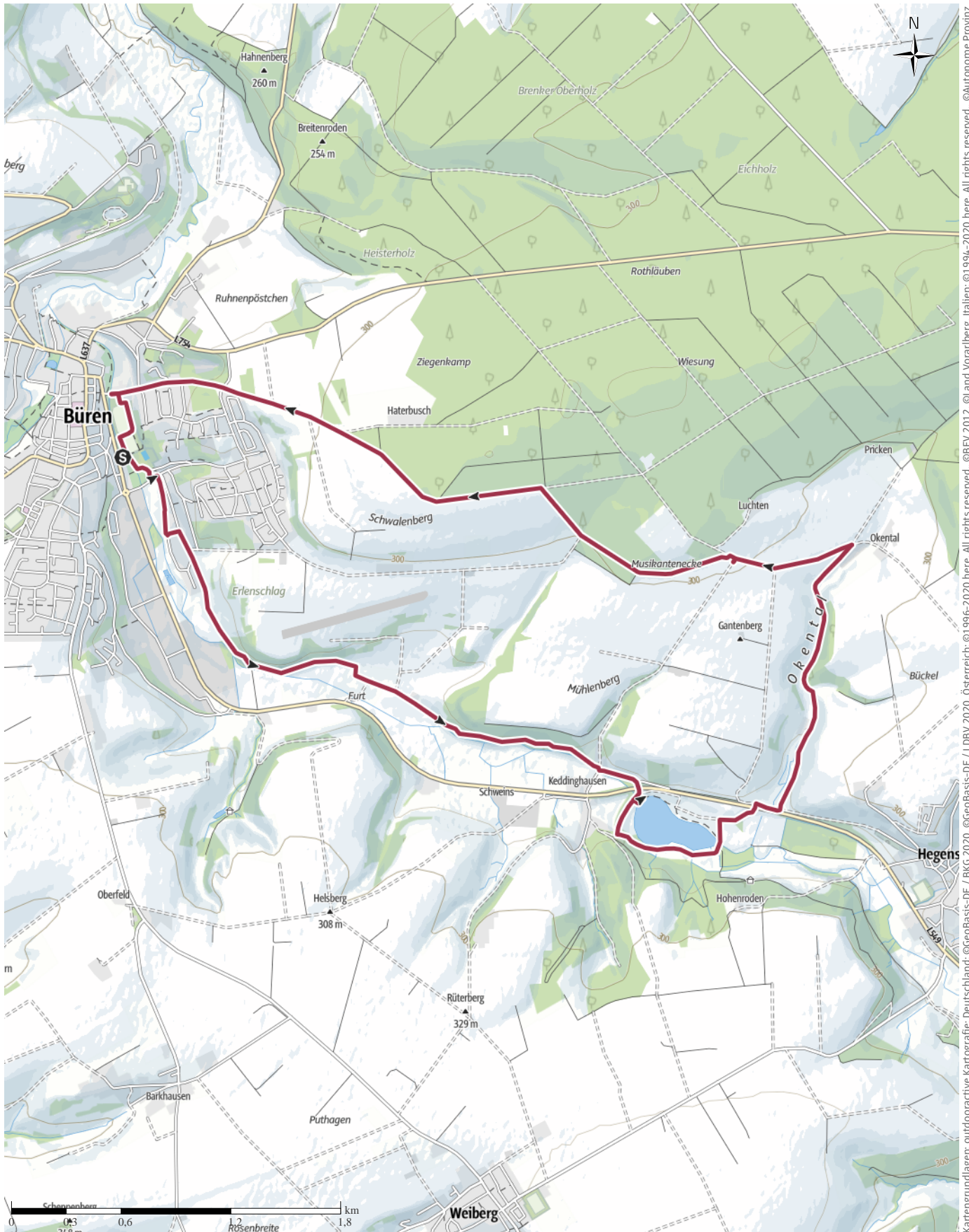


← 13 km | ⌚ 3:20h | ↗ 132m | ↘ 132m | Schwierigkeit -

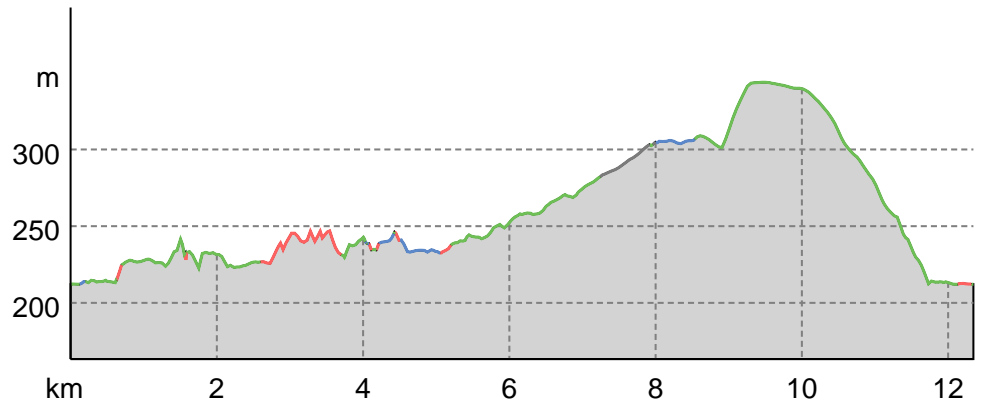


Kartengrundlagen: outdooractive Kartografie; Deutschland: ©GeoBasis-DE / BKG 2020, ©GeoBasis-DE / LDBV 2020, Österreich: ©1996-2020 here, All rights reserved, ©BBV 2012, ©Land Vorarlberg, Italien: ©1994-2020 here, All rights reserved, ©Autonome Provinz Bozen – Südtirol – Abteilung Natur, Landschaft und Raumentwicklung, ©Cartago S.R.L., Schweiz: Geodata ©swisstopo, ©BAFU – Bundesamt für Umwelt Kartengrundlagen: outdooractive Kartografie, ©OpenStreetMap (www.openstreetmap.org)

### Wegart

Asphalt	0,7km
Schotterweg	1,4km
Weg	8,6km
Pfad	1,7km

### Höhenprofil



### Tourdaten

#### Wanderung

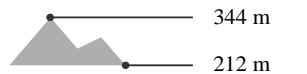
Strecke	↔	13 km
Dauer	🕒	3:20 h
Aufstieg	⬆️	132 m
Abstieg	⬇️	132 m

Schwierigkeit -

Kondition ●●●●●●

Technik ●●●●●●

Höhenlage



### Beste Jahreszeit

JAN | FEB | MÄR  
 APR | MAI | JUN  
 JUL | AUG | SEP  
 OKT | NOV | DEZ

### Bewertungen

**Autoren**

Erlebnis ●●●●●●

Landschaft ●●●●●●

**Community**

### Weitere Tourdaten



Harmen Vogelsang  
 Aktualisierung: 24.09.2020

## Tour zum Mitnehmen für iPhone und Android



QR-Code scannen und diese Tour offline speichern, mit Freunden teilen und mehr ...

Webseite

<https://out.ac/vYPuv>